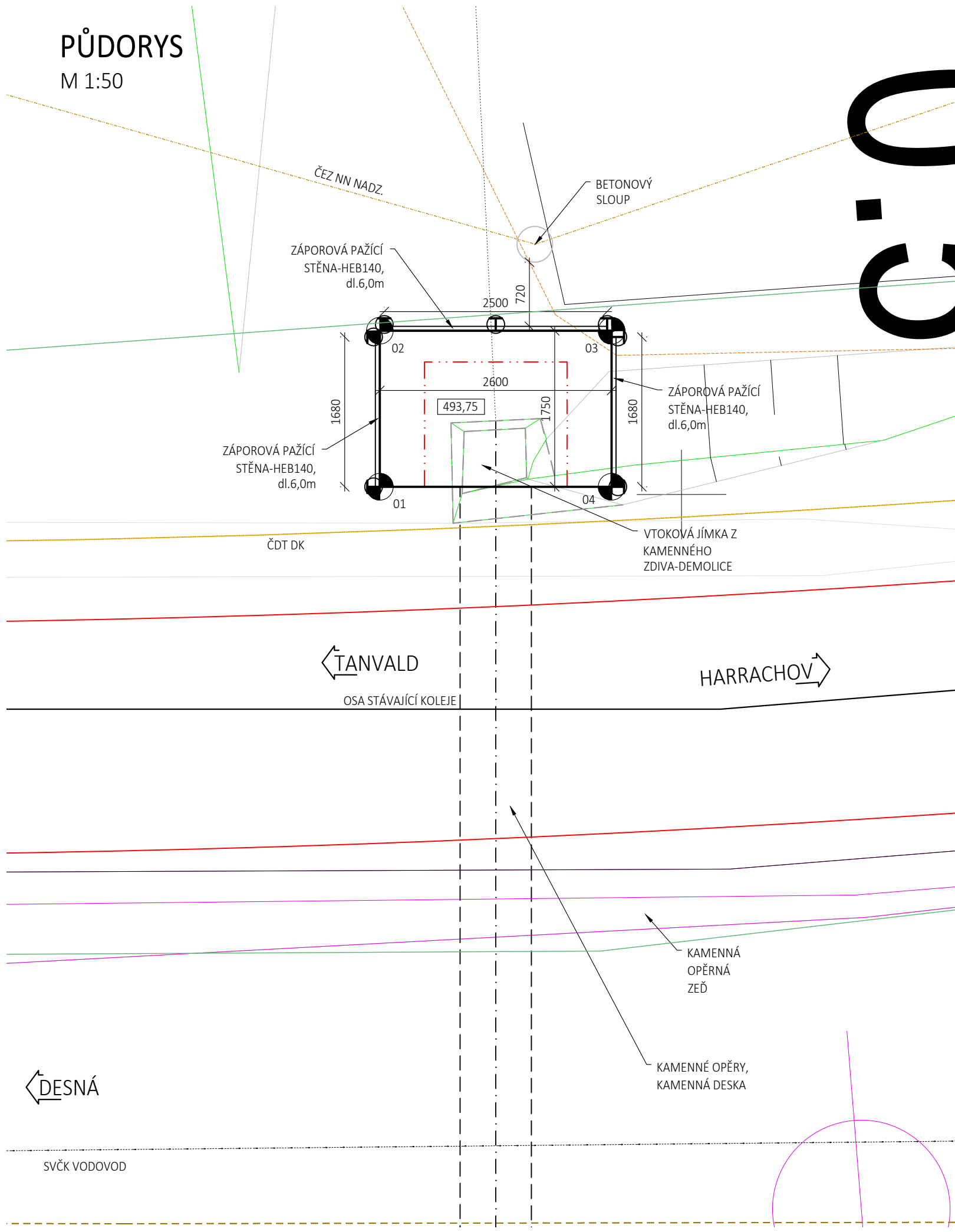
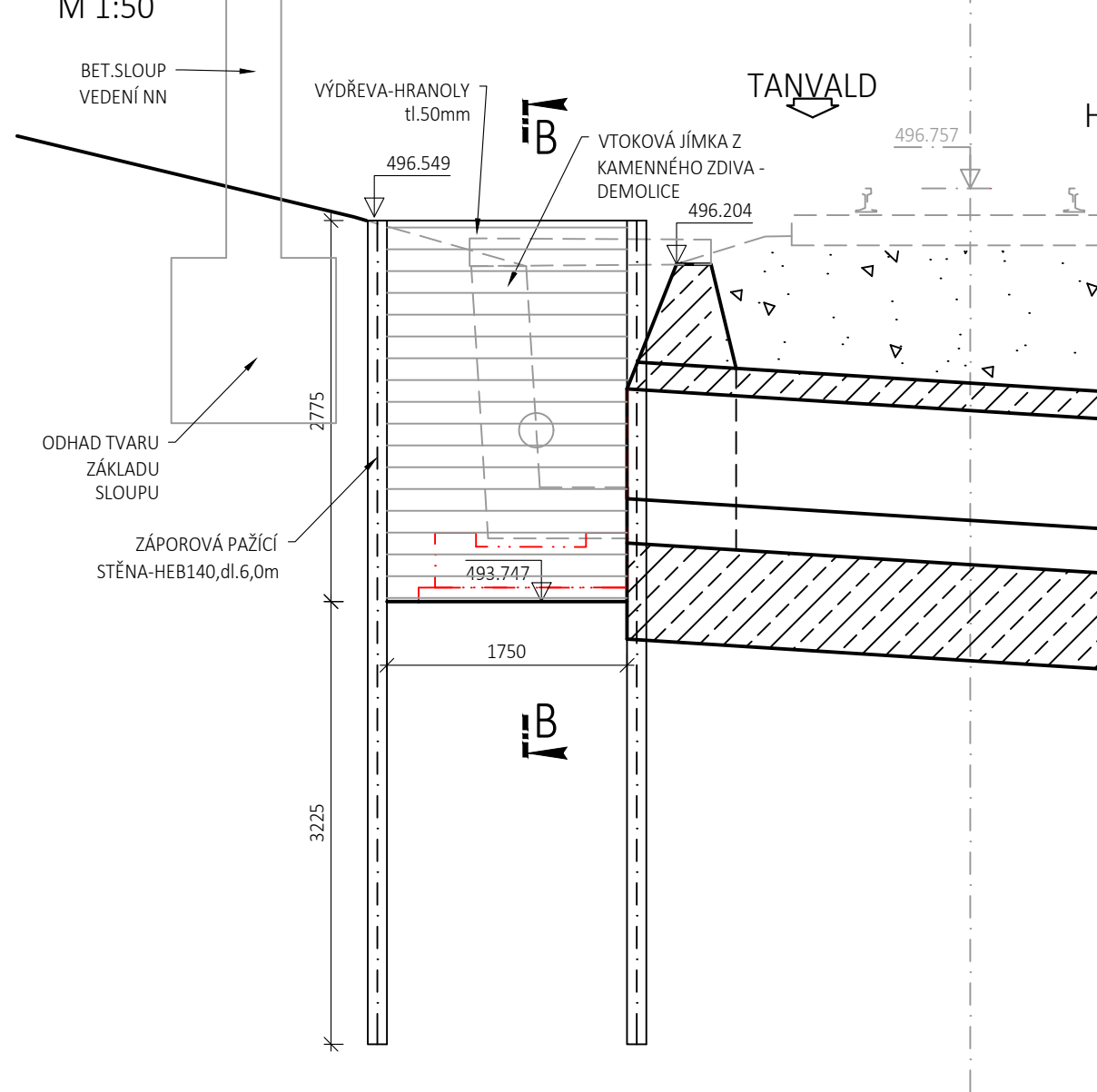


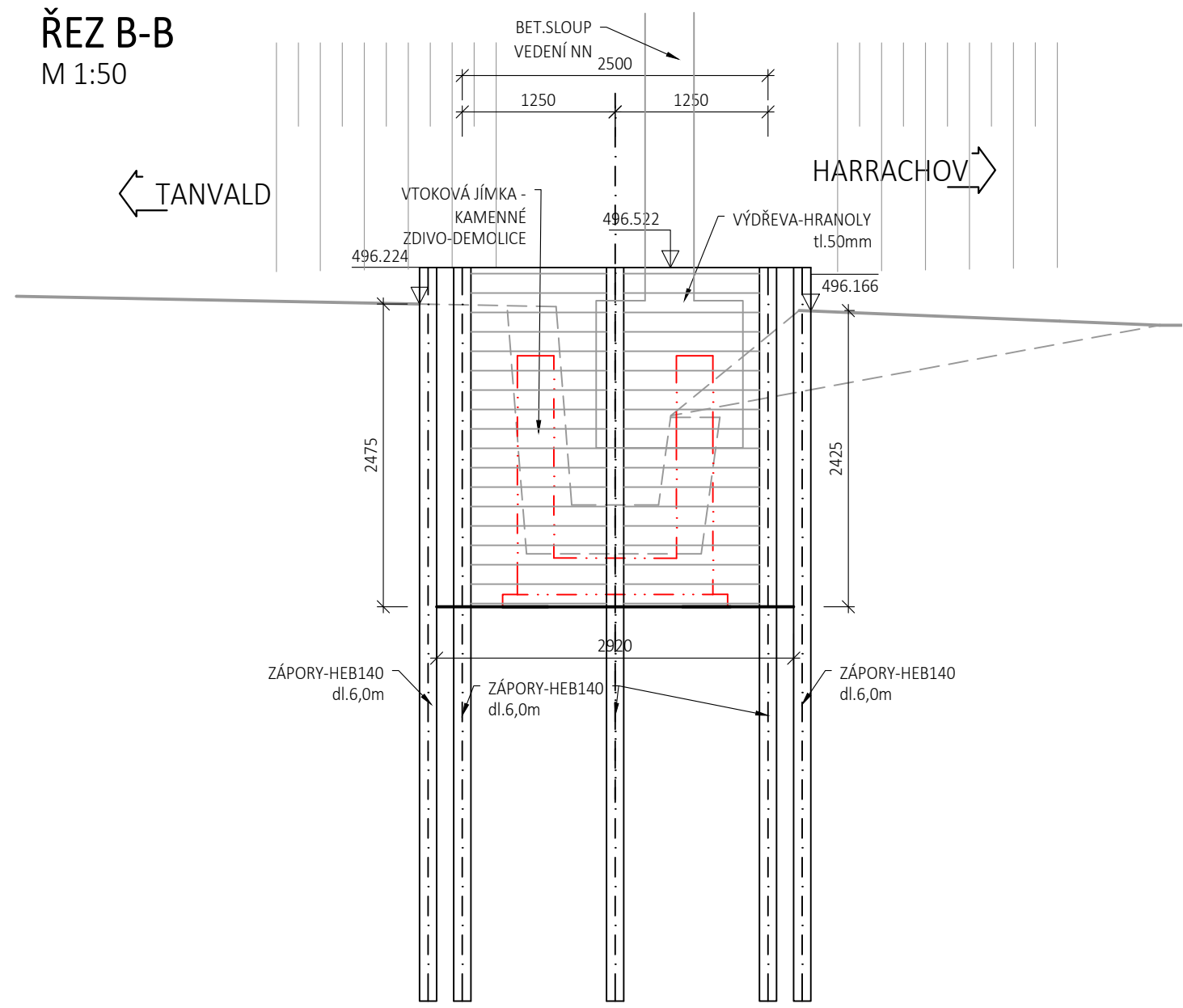
PŮDORYS
M 1:50



PŘÍČNÝ ŘEZ
M 1:50



ŘEZ B-B
M 1:50



VYTÝČOVACÍ BODY VÝKOPU A BOURÁNÍ				
BOD	Y /m/	X /m/	Z /m n.m./	POZN.
01	670 415,370	977 836,975	493,750	DNO JÁMY
02	670 415,925	977 838,635	493,750	DNO JÁMY
03	670 418,391	977 837,811	493,750	DNO JÁMY
04	670 417,836	977 836,151	493,750	DNO JÁMY

POZNÁMKY:

- VÝŠKOVÉ KÓTY JSOU UVEDENÉ NA DNĚ VÝKOPU
- PŘED PROVÁDĚNÍM VÝKOPŮ JE NUTNÉ PROVÉST VYTÝČENÍ VEŠKERÝCH INŽENÝRSKÝCH SÍTÍ V MÍSTĚ STAVENIŠTĚ A PROVÉST JEJICH VYMÍSTĚNÍ
- ZÁPORY BUDOU PROVEDENY Z OCELI S235JR

Výškový systém Bpv

Číslo změny:	Obsah změny:	Datum změny:
01	Zpracování připomínek	10/2021
02	-	-
03	-	-

Souřadnicový systém S-JTSK

Generální projektant: TÝM/SAGASTA - Tanvald - Kořenov



Zpracovatel dílčí části dokumentace:

Vypracoval: Ing. Martin Knytl Zpracoval: Ing. Dávid Kuczik Kontroloval: Ing. Vít Hoznour Kraj: Liberecký Investor: Správa železnic, státní organizace; Dlážděná 1003/7; 110 00 Praha 1 Akce: Oprava trati v úseku Tanvald - Kořenov SO 01-14-04 Propustek v ev. km 28,631 Obsah dokumentace: VÝKOPY A BOURACÍ PRÁCE	Traťový úsek/Obec: 1671 Liberec - Harrachov st.hr. Č. zakázky: 64.020136 Změna: Měřítko: 1:50 Část dokumentace: E.1.4.4	Formát: 3x4 Datum: 11/2021 Účel: DSP+PDPS Č. kópie: 3.5
--	---	--